







## VEOLIA - Légende des plans réponse DT-DICT

### Ouvrages Souterrains d'Assainissement

Assainissement	Avaloir grille
<b>Collecteur</b>	<input type="checkbox"/> Usée
 Pluvial refoulement	<input type="checkbox"/> Pluvial
 Pluvial gravitaire	<b>Equipement réseau</b>
 Usée/unitaire refoulement	 Vanne
 Usée/unitaire gravitaire	 Clapet
 Réseaux abandonnés	<b>Ouvrage</b>
 Privé	 Poste de refoulement/relèvement
<b>Branchement</b>	 Puits perdus
 Pluvial	 Chambre de dessablement
 Usée/Unitaire	 Bassin tampon
<b>Regard</b>	 Déversoir d'orage
 Usée	 Séparateur à hydrocarbures
 Pluvial	
 Usée borgne	
 Pluvial borgne	

Les réseaux figurant sur le plan sont rangés en classe de précision C à l'exception des tronçons pour lesquels une autre classe est précisée

Les ouvrages Privés ou Abandonnés ne sont pas exploités par Veolia, leur position est donnée à titre indicatif

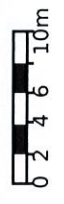
La durée de validité du récépissé est limitée dans le temps, la DICT doit être renouvelée dans les cas suivants :

La durée des travaux est supérieure à 6 mois et aucune réunion périodique n'a été planifiée avec les exploitants de réseaux sensibles

Les travaux annoncés ne sont pas entrepris dans un délai de 3 mois à compter de la date de consultation de la liste des exploitants

Les travaux sont interrompus pendant plus de 3 mois.





Numéro de consultation : 2021101306825D  
 Adresse : r thomas bazin  
 76490 RIVES EN SEINE

Échelle : 1:500  
 Edition : 13/10/2021

**Légende :**  
[Voir page annexe](#)



Format d'impression : A4 Paysage

Les réseaux figurant sur le plan sont rangés en classe de précision C à l'exception des tronçons pour lesquels une autre classe est précisée. Système de coordonnées: Lambert193