







Branchement

-  Branchement aep
-  Autre
-  Conduite de service
-  Conduite pour accessoire
-  Conduite pour hydrant







Tronçon

-  Accessoire
-  Autre
-  Branchement
-  Distribution
-  Feeder
-  Incendie
-  Inconnu
-  Naturelle
-  Refoulement
-  Refoulement-distribution
-  Vidange
-  Surpressée

Tronçon abandonné

-  Conduites abandonnées

Comptage

-  Autre
-  Compteur de fuite ou sectorisation
-  Compteur de production
-  Compteur d'Import-Export
-  Débitmètre
-  Inconnu

Hydrant

-  Autre
-  Borne fontaine
-  Borne incendie
-  Borne monétique
-  Bouche de lavage
-  Bouche incendie
-  Poteau incendie
-  Puisard incendie
-  Réserve incendie





Ouvrage

-  Autre
-  Bâche
-  Captage
-  Forage
-  Réservoir semi-enterré
-  Réservoir sur tour
-  Station de traitement

Protection réseau

-  Autre
-  Boite à boues
-  Brise Charge
-  Clapet anti-retour
-  Prise d'eau
-  Purge
-  Ventouse
-  Vidange



Raccord

-  Autre
-  Cône de réduction
-  Manchon - Raccord
-  Plaque pleine


Régulation pression

-  Relais
-  Accélérateur
-  Réducteur de pression
-  Reprise
-  Stabilisateur amont
-  Stabilisateur aval
-  Stabilisateur de pression
-  Surpression


Vanne système

-  Electrovanne
-  Vanne
-  Vanne en attente
-  Vanne pour accessoire
-  Vanne pour hydrant
-  Vanne quart de tour

Point de fourniture

-  Point de fourniture

Robinet de prise en charge

-  Robinet de prise en charge

Limites communales

- Limites communales

Parcellaire

Limites communales (avant 2015) □

Subdivisions fiscales

Limites communales □ *Limites*

- ⊞ Cimetière
- Etang, lac
- ▬ Limite ne formant pas parcelles
- ▬ Parapet de pont ou aqueduc
- Piscine

Bâti

□ *Parcellaire*
EDJ_SUF

Hydrographie

- Hydrographie

Voirie

EDJ_BATI

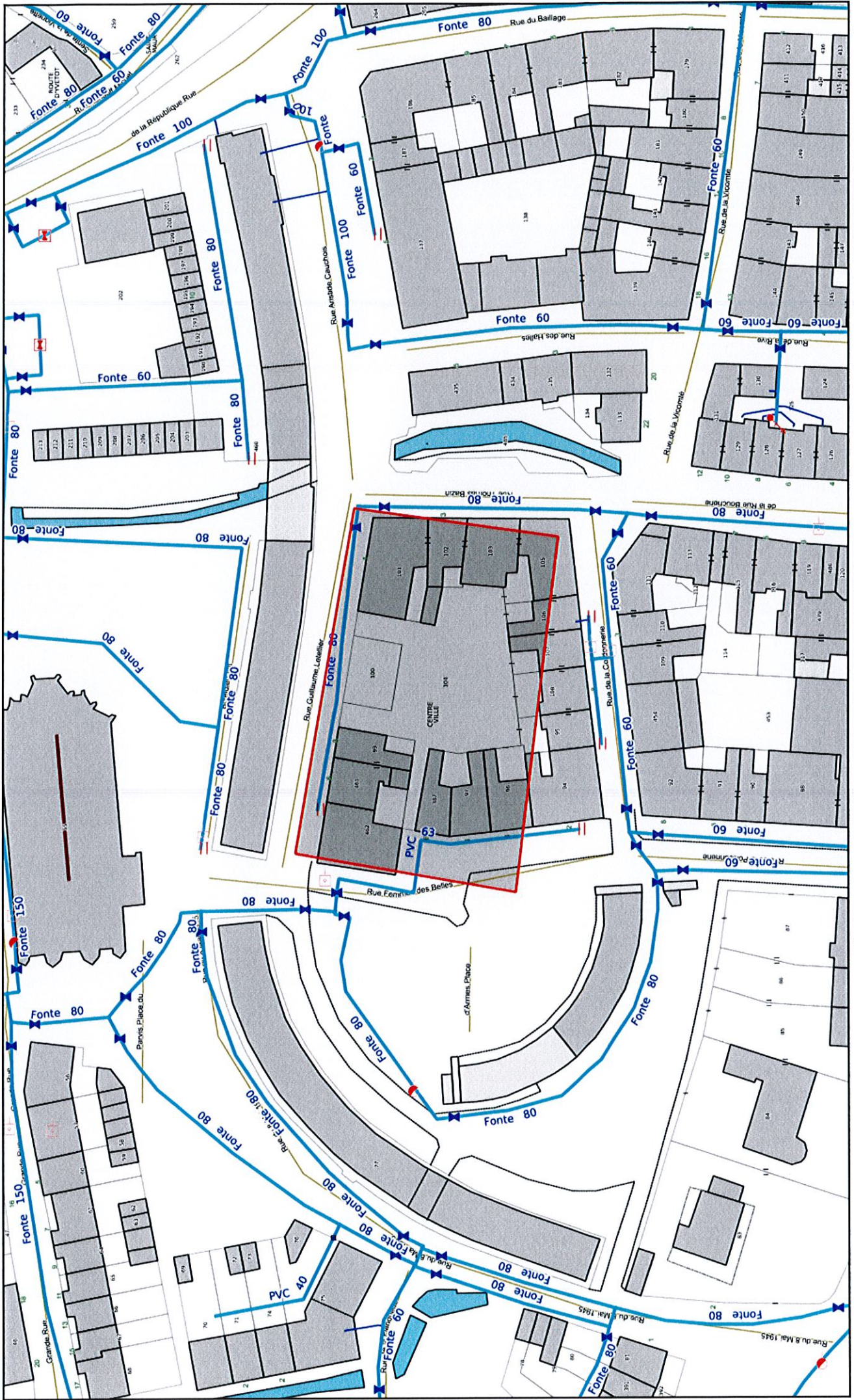
- ▬ Voiries Privées

Divers

- ▬ Eglise
- ▬ Chemins
- ▬ Sentiers
- ▬ Rails de chemins de fer
- ▬ Trottoirs, petits ruisseaux et terrains de sports
- ▬ Parking, terrasse, surplomb
- Arret
- ⊕ Autre
- ⊖ Calvaire
- cloture mitoyenne
- cloture non mitoyenne
- × Haie mitoyenne
- × Haie non mitoyenne
- || Mur mitoyen
- | Mur non mitoyen
- ⤴ Halte
- ⊙ Puits
- Pylone
- ⊙ Station

Points de canevas

- Autre repère de nivellement
- Point de canevas d'ensemble borné
- ▲ Point de canevas d'ensemble non borné
- ◆ Point de polygonation repéré
- Point géodésique borné



Échelle : 1:1000
 Numéro de consultation : 2021101306825D
 Edition : 13/10/2021
 Adresse : r thomas bazin
 76490 RIVES EN SEINE

Réseau d'eau potable
 Légende en annexe



La position et la nature des tuyauteries sont données à titre indicatif. Elles n'engagent en aucun la responsabilité de STGS.

Format d'impression : A4 Paysage